


[WWW.KINDYKIDS.GR](http://WWW.KINDYKIDS.GR)



Όταν η ζωή στο νηπιαγωγείο γίνεται... παιχνίδι!



“Το Site για γονείς και νηπιαγωγούς”



Το υλικό αυτό αποτελεί πνευματική ιδιοκτησία του KindyKids.gr και διανέμεται δωρεάν.



Γεια σας παιδιά! Στα χέρια μου κρατάω ένα χάρτη. Ξέρετε τι είναι ο χάρτης; Εμείς οι πειρατές χρειαζόμαστε το χάρτη για να βρούμε το θησαυρό... σήμερα ο χάρτης σας βοηθάει να βρείτε το δρόμο σας ή άλλες χρήσιμες πληροφορίες για τον κόσμο!



## ΧΑΡΤΗΣ ΘΗΣΑΥΡΟΥ



## ΧΑΡΤΗΣ



Για να μπορέσετε να καταλάβετε ένα χάρτη πρέπει να έχει **ΥΠΟΜΝΗΜΑ** δηλαδή ένα μέρος που μας δείχνει τι σημαίνει κάθε σύμβολο που βλέπουμε στο χάρτη.



### Υ Π Ο Μ Ν Η Μ Α


	ΟΡΙΑ ΝΟΜΟΥ		ΦΑΡΟΣ
	ΕΘΝΙΚΗ ΟΔΟΣ		ΚΑΜΠΙΝΓΚ
	ΚΥΡΙΟΣ ΑΣΦΑΛΤΟΔΡΟΜΟΣ		ΚΑΤΑΦΥΓΙΟ
	ΑΣΦΑΛΤ. Η ΧΩΜΑΤ.		ΧΙΟΝΟΔΡΟΜΙΚΟ ΚΕΝΤΡΟ
	ΠΟΛΗ		ΠΕΖΟΠΟΡΙΚΗ ΔΙΑΔΡΟΜΗ
	ΕΔΡΑ ΔΗΜΟΥ - ΧΩΡΙΟ		ΟΡΕΙΝΗ ΚΑΤΑΣΚΗΝΩΣΗ
	ΑΡΧΑΙΟΛΟΓΙΚΟΣ ΧΩΡΟΣ		ΣΠΗΛΙΟ
	ΚΑΣΤΡΟ-ΠΥΡΓΟΣ		ΚΑΤΑΒΟΘΡΑ
	ΜΟΝΑΣΤΗΡΙ		ΧΛΩΡΙΔΑ
	ΕΚΚΛΗΣΙΑ		ΠΑΝΙΔΑ
	ΜΟΥΣΕΙΟ-ΣΥΛΛΟΓΗ		ΕΥΡΩΠ. ΜΟΝΟΠΑΤΙ Ε4
	ΠΑΡΑΔΟΣΙΑΚΟΣ ΟΙΚΟΣΜΟΣ		ΠΑΡΑΛΙΑ
	ΓΕΦΥΡΙ		ΑΚΤΟΠΛΟΪΚΗ ΓΡΑΜΜΗ
	ΛΙΜΑΝΙ		ΥΨΟΜΕΤΡΟ

ΥΠΟΜΝΗΜΑ	LEGEND	ДОКЛАДНАЯ	LEGENDE
Μονή Монастырь		Monastery	Kloster
Σκήπη Скит		Cloister	Eremitage
Οικισμός Поселок		Little hamlet	Siedlung
Ναΐσκος Часовня		Church	Kirche
Αρσανάς Арсанас		Arsanas	Dock
Σπηλιά Пещера		Cave	Höhle
Εθνικός δρόμος Национальное Шоссе		National road	Strasse
Δρόμος Дорога		Road	Weg
Δασικός δρόμος Лесная Дорога		Forest road	Waldweg
Μονοπάτι Тропинка		Path	Pfad
Σύνоро Граница Нома		Border	Grenze
Ακτοπλοϊκή γραμμή Пароходное Сообщение		Coastal line	Schiffahrtslinie
Οδόσημο Дорожный Знак		Road sign	Wegweiser
Υψόμετρο Альтиметр		Altitude	Höhe
Λίμνη Озеро		Lake	See
Λιμάνι Порт		Port	Hafen
Πόλη Город		City	Stadt
<b>ΣΥΝΤΟΜΟΓΡΑΦΙΕΣ</b>	<b>ABBREVIATIONS</b>	<b>СОКРАЩЕНИЯ</b>	<b>ABKÜRZUNGEN</b>
ΑΚΡ.: Ακρωτήριο	C. : Cape	М. : Мыс	Κ. : Kap
Ι.Μ. : Ιερά Μονή	I.M. : Holy Monastery	И.М. : Монастырь	ΚΛ. : Kloster
ΑΓ. : Άγιος-α	A.G. : Saint	ΑΪ. : Святой	ΑΓ.: Heilige
Ν. : Νήσος	IS. : Island	Ο. : Остров	IS. : Insel
ΑΡΣ.: Αρσανάς	ARS. : Arsanas (Dock)	ΑΡС.: ДОК	D. : Dock

Επίσης, στο χάρτη βρίσκουμε και τη ζωνογραφία μιας πυξίδας που μας ενημερώνει για τα σημεία του ορίζοντα.



Αν θέλουμε να πάμε μια βόλτα στο βουνό ή ένα ταξίδι με καράβι, πρέπει να έχουμε μαζί μας πυξίδα. Έτσι μπορούμε να ΠΡΟΣΑΝΑΤΟΛΙΣΤΟΥΜΕ και να γνωρίζουμε που πάμε, ακόμη κι αν δε έχουμε χάρτη



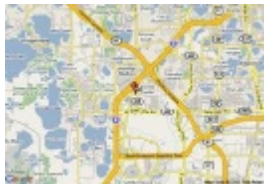
Τα σημεία του ορίζοντα είναι 4  
**ΒΟΡΑΣ - ΝΟΤΟΣ - ΑΝΑΤΟΛΗ - ΔΥΣΗ**



Ένας γεωφυσικός χάρτης μας βοηθάει να γνωρίζουμε που υπάρχουν  
λίμνες, βουνά, θάλασσες, ποτάμια κλπ



Ένας πολιτικός χάρτης μας βοηθάει να γνωρίζουμε αυτά που φτιάχνει  
ο άνθρωπος σε μια περιοχή (σύνορα χωρών, κτίρια κλπ)



Ένας οδικός χάρτης μας βοηθάει να γνωρίζουμε  
τους δρόμους όταν ταξιδεύουμε με αυτοκίνητο.

